



La Ruta del Sur está compuesta por nueve comunidades rurales (El Carrizal, Collado, Las Brisas, Las Parcelas, Escamequita, Tortuga, San Antonio, Montecristo, y Ostional), y el Refugio de Vida Silvestre La Flor. Se encuentra localizada en el extremo suroeste del Departamento de Rivas, a 145 kms de la Ciudad de Managua.

La Ruta del Sur forma parte de los grandes paisajes de las tierras costeras de la vertiente del Pacífico de Nicaragua, y comprende los ecosistemas de selva seca, semi-seca y siempre verde de tierras bajas, vegetación en farallones costeros, bosque salado, playas arenosas y rocosas, y formaciones coralinas.

El rasgo más sobresaliente de la biodiversidad de la región es el fenómeno de arribadas masivas de la tortuga Paslama (*Lepidochelys olivacea*), uno de los más espectaculares despliegues de anidación en el mundo.

La Playa La Flor, que en un año puede superar los cien mil individuos, es escenario de 5 a 7 arribadas mayores de julio a enero de cada año, con un pico en octubre y noviembre.

Las tortugas baula o tora (*Dermochelys coriacea*), carey (*Eretmochelys imbricata*) y verde (*Chelonia mydas*) anidan también en las playas de la región, aunque en cantidades mucho menores.


Atravesando la Ruta del Sur encontramos un camino de tierra que comunica la ciudad portuaria de San Juan del Sur con la comunidad de Ostional, y continúa hasta llegar a la frontera Nicaragua-Costa Rica.

Existe un autobús de transporte colectivo que sale desde el Mercado de Rivas tres veces por día, pasa por San Juan del Sur, y recorre el trayecto hasta los poblados de Ostional y El Pochote. Es recomendable durante la época de invierno, usar un vehículo todo terreno para visitar la zona.

Atractivos y Servicios

- Observación de tortugas (anidación y eclosión)
- Observación de fauna marina y terrestre
- Camping
- Sol y playa
- Senderismo
- Tours de kayak
- Tours en pangas por playas vírgenes
- Cabalgatas
- Pesca deportiva
- Servicios de alimentación y alojamiento en Hoteles, Hospedajes y Casas Familiares en todas las comunidades de la Ruta del Sur

Para más información www.explorelaflor.com




Este trabajo se realizó con el apoyo del Gobierno y pueblo de los Estados Unidos a través de la Agencia de los Estados Unidos para el Desarrollo Internacional (USAID) y el Instituto Internacional de Desarrollo (IIDA). El IIDA es una organización sin fines de lucro que trabaja en cooperación con la asistencia de socios y colaboradores locales e internacionales, con recursos disponibles bajo el Acuerdo de Cooperación Ambiental (ACA) suscrito por los países firmantes del Tratado de Libre Comercio (DR-CAFTA). El ACA establece la cooperación para proteger, mejorar y conservar el medio ambiente y los recursos naturales. El contenido refleja la opinión de los autores y no necesariamente la opinión de la Agencia de los Estados Unidos para el Desarrollo Internacional (USAID) o del Gobierno de los Estados Unidos.




www.explorelaflor.com

Guías Comunitarios
 Contacto: Rosa Chávez
 Cel: 8999 - 2026
 Carretera a Ostional, frente a
 Casa Base Esquemequita
 Tel: 8474-5837 • 8820-5752
 rancho.tere@gmail.com
 Hotel y Restaurante
 Lomas del Bosque
 Las Parcelas, San Juan del Sur.
 Carretera a Ostional, de la
 entrada a Las Parcelas 1 km. al
 Este
 ospemanta@yahoo.es
 communitytours@yahoo.es
 hotelomasdelbosque@gmail.com
 Tel: 8376-7206

Contactos





www.explorelaflor.com

www.explorelaflor.com